

# Directive Inondation

Bassin Rhône-Méditerranée

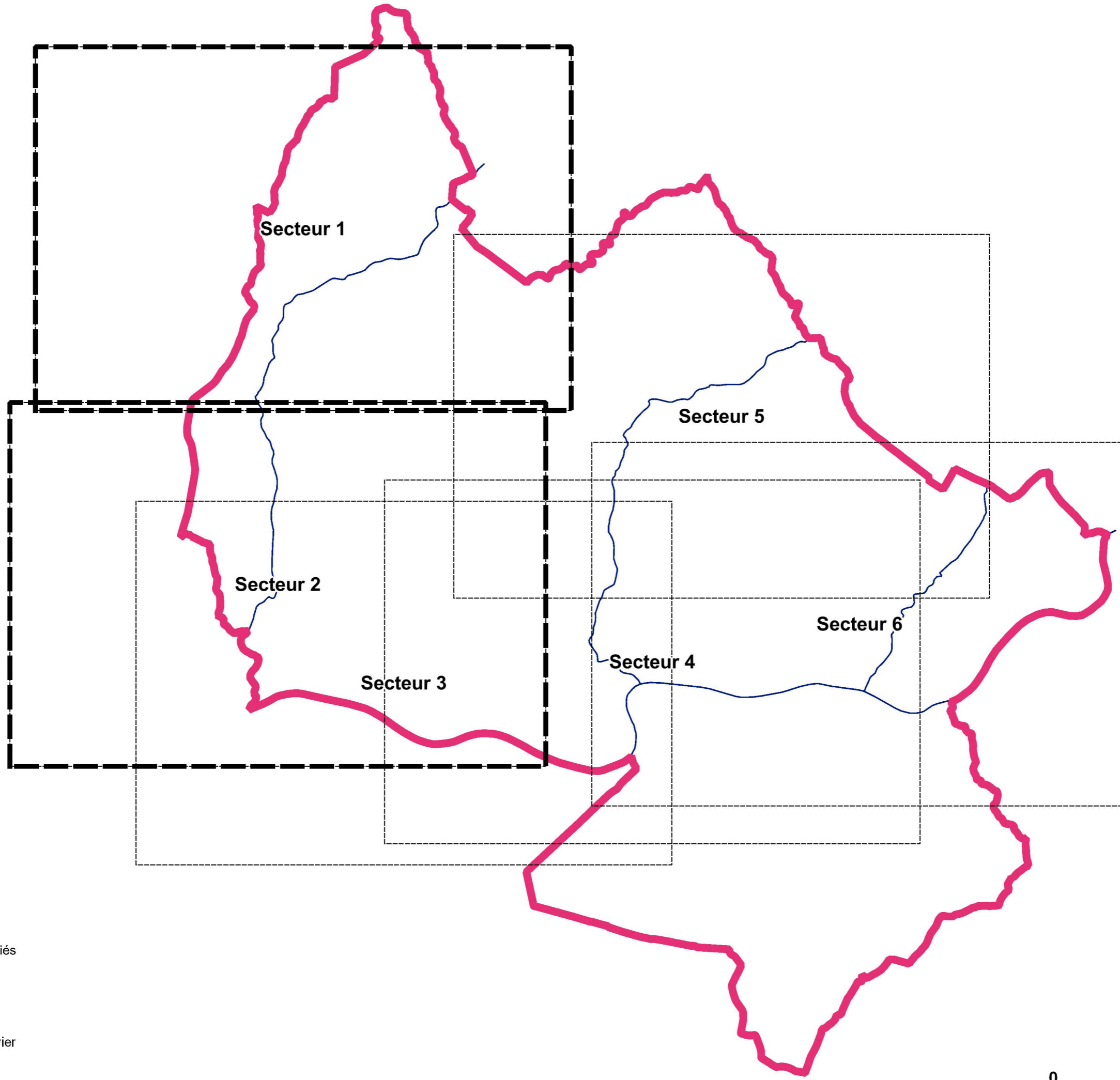
## Territoire à Risque Important d'inondation (TRI) de **ROMANS**




*Débordement des cours d'eau*

Atlas des surfaces inondables  
de **l'Herbasse** et du **Merdaret**

**SCENARIO MOYEN**

# Atlas du TRI de Romans-sur-Isère



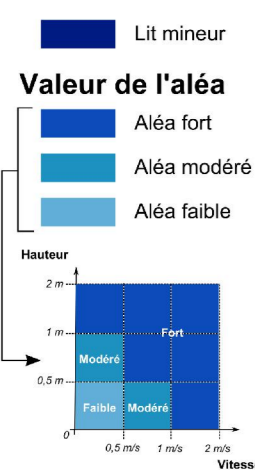
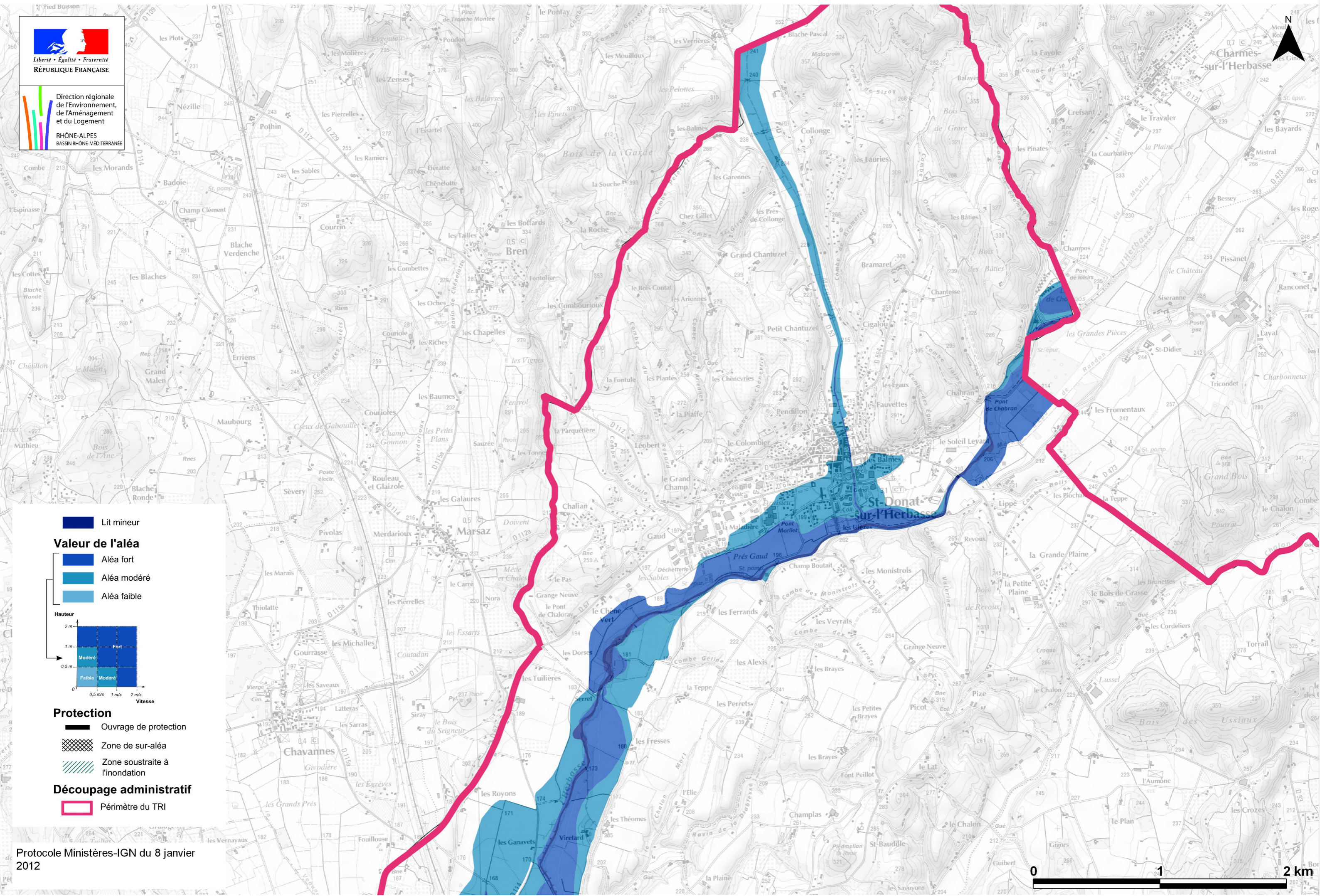
-  Planches
-  Périmètre du TRI
-  Cours d'eau cartographiés



## Débordement de cours d'eau

Liberté • Égalité • Fraternité  
RÉPUBLIQUE FRANÇAISE

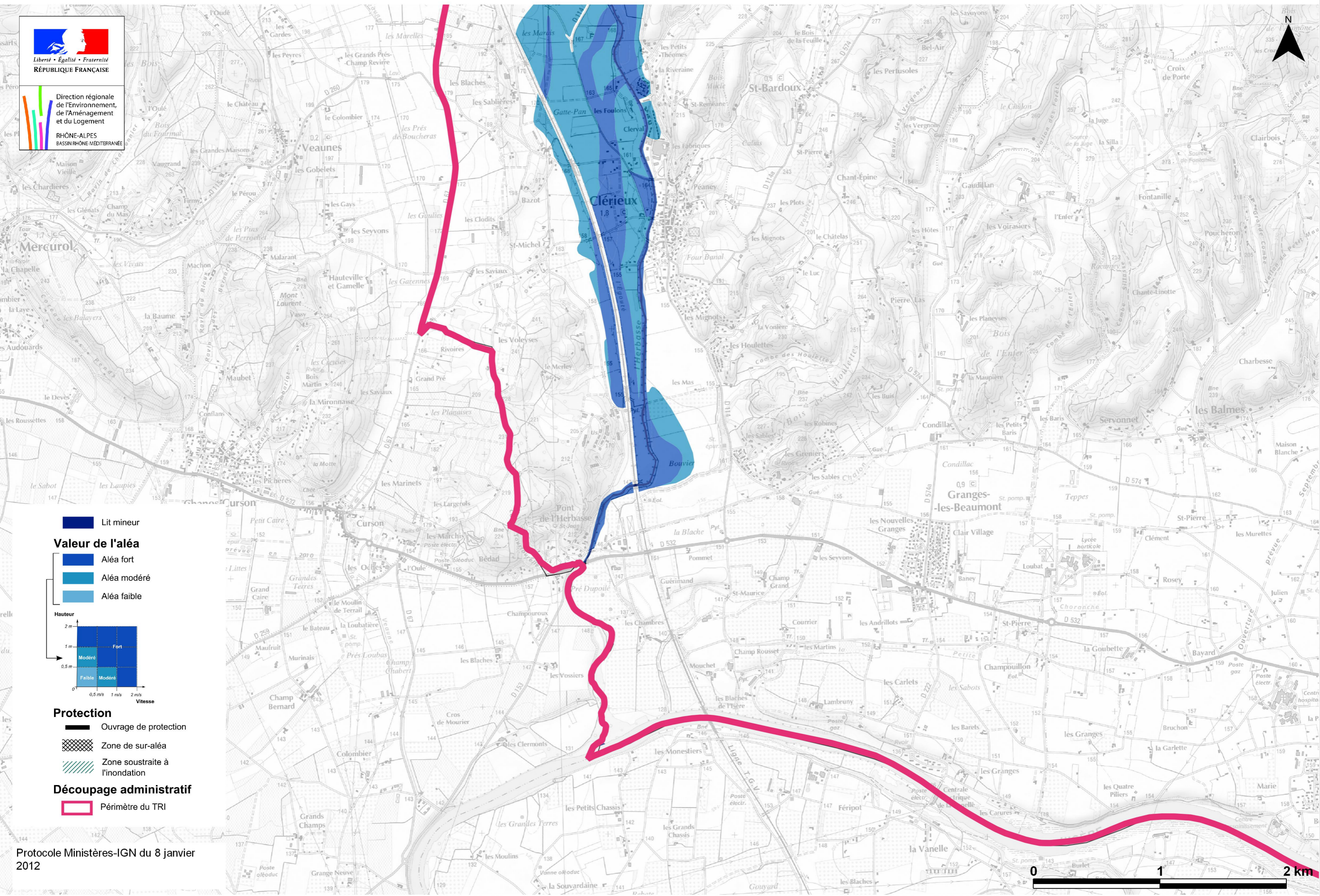
Direction régionale  
de l'Environnement,  
de l'Aménagement  
et du Logement  
RHÔNE-ALPES  
BASSIN RHÔNE-MÉDITERRANÉE



Débordement de cours d'eau

Liberté • Égalité • Fraternité  
RÉPUBLIQUE FRANÇAISE

Direction régionale  
de l'Environnement,  
de l'Aménagement  
et du Logement  
RHÔNE-ALPES  
BASSIN RHÔNE-MÉDITERRANÉE



**Lit mineur**

**Valeur de l'aléa**

- Aléa fort
- Aléa modéré
- Aléa faible

**Hauteur**

**Vitesse**

**Protection**

- Ouvrage de protection
- Zone de sur-aléa
- Zone soustraite à l'inondation

**Découpage administratif**

- Périmètre du TRI

**Direction régionale de l'Environnement  
de l'Aménagement et du Logement  
RHÔNE-ALPES  
Délégation de bassin Rhône-Méditerranée**

69453 LYON CEDEX 06

Tél : 33 (01) 04 26 28 60 00

Fax : 33 (01) 04 26 28 67 19

